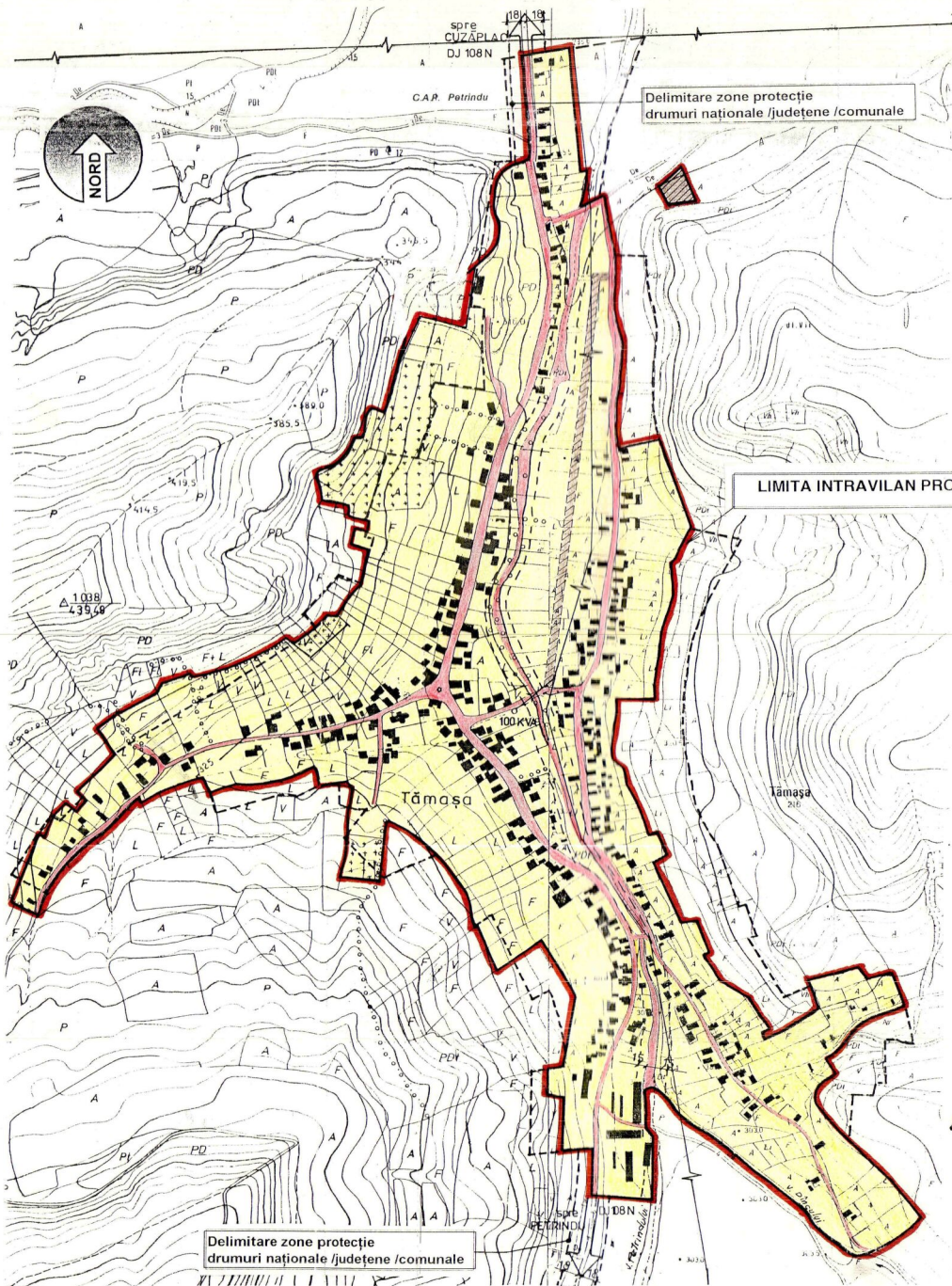


Localitatea TĂMAȘA

PLAN URBANISTIC GENERAL AL COMUNEI CUZĂPLAC JUDEȚUL SĂLAJ

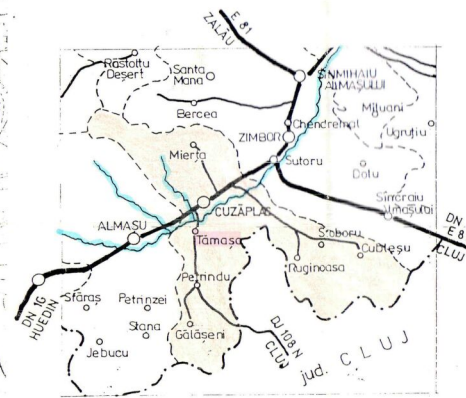


TIPURI DE PROPRIETATE

	TERENURI APARTINÂND DOMENIULUI PUBLIC DE INTERES NAȚIONAL SAU AL UNITĂȚILOR ADMINISTRATIV TERITORIALE (COMUNE)
	TERENURI APARTINÂND DOMENIULUI PRIVAT AL STATULUI SAU AL UNITĂȚILOR ADMINISTRATIV TERITORIALE (COMUNE)
	TERENURI PROPRIETATE PRIVATĂ A - PERSOANELEOR FIZICE SAU JURIDICE

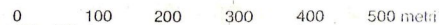
CIRCULAȚIA TERENURILOR

	TERENURI CE SE INTENȚIONEAZĂ A FI TRECUTE ÎN DOMENIUL PUBLIC
	TERENURI CE SE INTENȚIONEAZĂ A FI TRECUTE ÎN DOMENIUL PRIVAT AL STATULUI SAU UNITĂȚILOR ADMINISTRATIV TERITORIALE (COMUNE)
	TERENURI AFLATE ÎN DOMENIUL PUBLIC SAU PRIVAT DESTINATE CONCESIONĂRII
	TERENURI AFLATE ÎN DOMENIUL PRIVAT DESTINATE SCHIMBULUI



Delimitare zone protecție drumuri naționale /judetene /comunale

SCARA 1/5.000



SpAU STUDIO pentru ARHITECTURA și URBANISM CLUJ - NAPOCA Str. Horea nr. 78 tel. 434032 fax. 434032	proiect	PLAN URBANISTIC GENERAL AL COMUNEI CUZĂPLAC JUDEȚUL SĂLAJ	pr. nr. 123/98 data 12/1998 faza P.U.G. scara 1/5.000
	beneficiar	CONSILIUL JUDEȚEAN SĂLAJ	plansa nr.
sef proiect	arh Traian ILCA SUCIU	plansa	localitatea TĂMAȘA
proiectat	arh Lucian POPA	OBIECTIVE DE UTILITATE PUBLICA FORMA DE PROPRIETATE	
desenat	teh. Dorin TURCU	7/c	